

Paseos de andar por casa

CERRATO

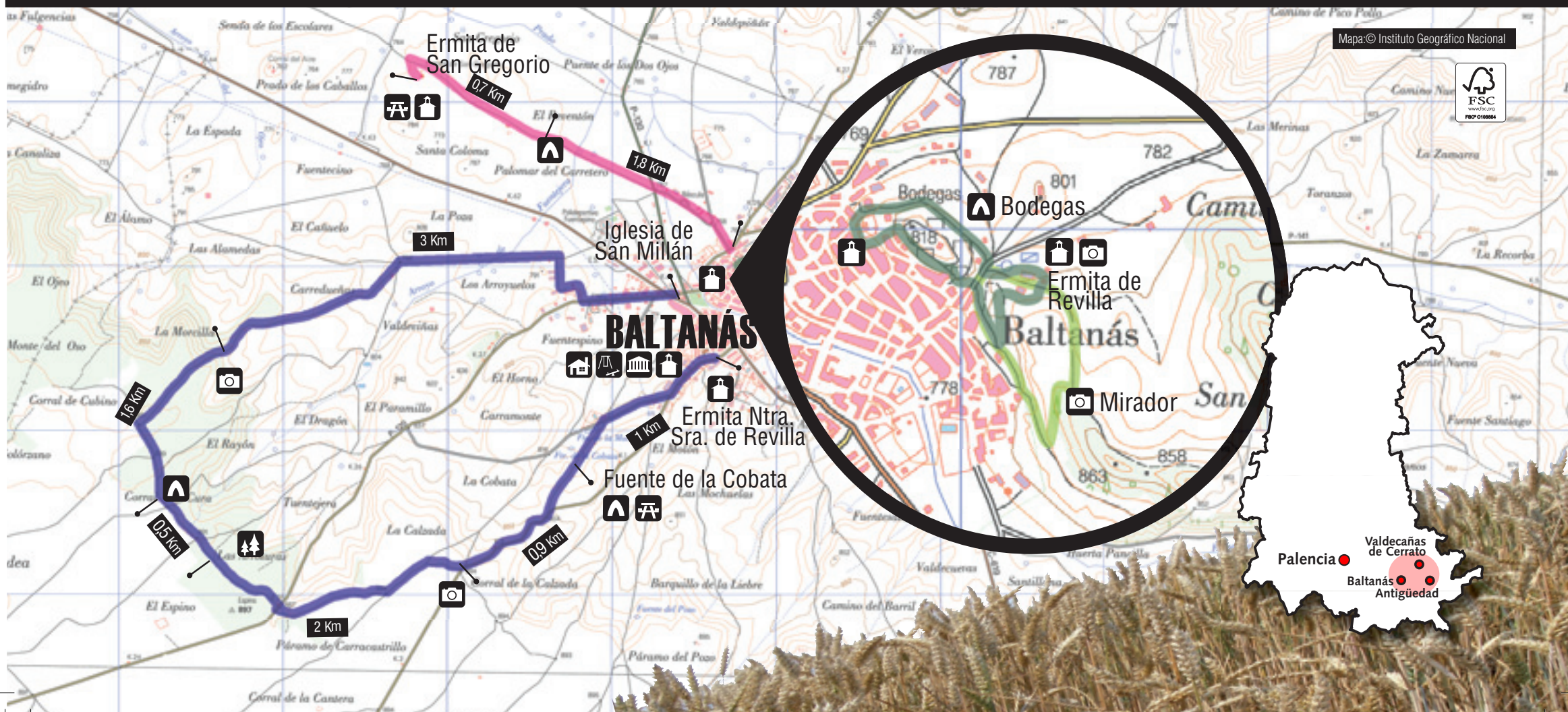
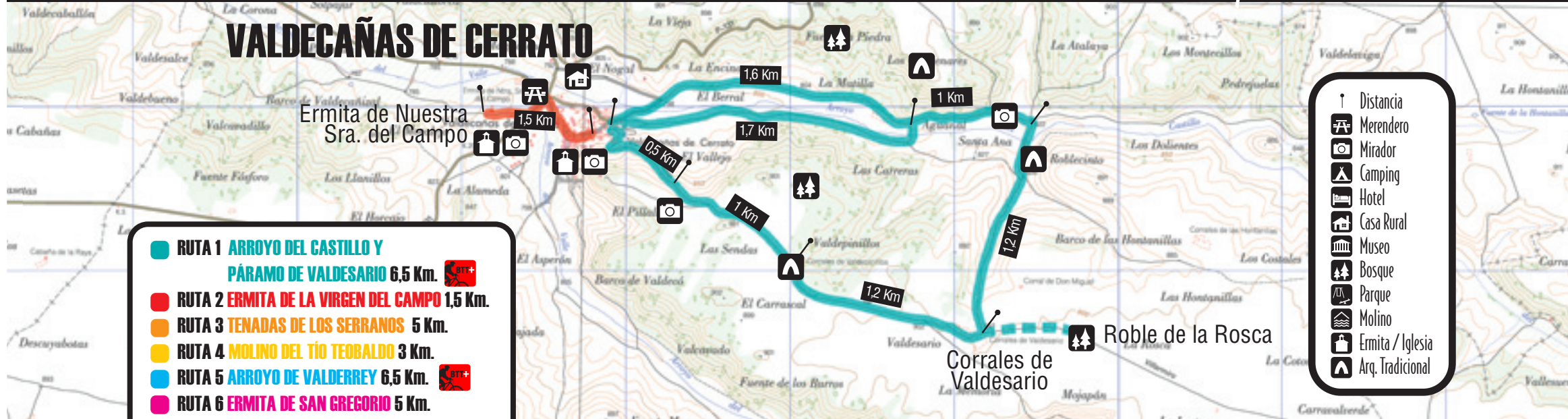


Oficina de Turismo de Palencia

Calle Mayor 31, 34001 Palencia
Tfn.: 979 70 65 23 / Fax: 979 70 65 25
turismo@diputaciondepalencia.es

www.palenciaturismo.es

Autor: Gama S.L. • D.L.: P-072/2014 • Diseño: eMeDeCe Diseño Gráfico

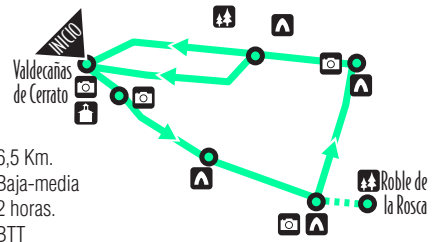


RUTA 1

Arroyo del castillo y el páramo de Valdesario



Longitud 6,5 Km.
 Dificultad Baja-media
 Tiempo aproximado 2 horas.
 Recorrido (recomendado) BTT



La ruta propuesta, de carácter circular y con posibilidad de hacerse en cualquiera de los dos sentidos, nos adentra por los típicos paisajes cerrateños de amplios páramos agrícolas con mosaicos de montes y pastizales, laderas arboladas de quejigares autóctonos y pinares de repoblación y pequeños valles sinuosos.

Partiendo del extremo suroccidental de la localidad, ascendemos por el Camino de las Sendas hacia el páramo, dejando a nuestra derecha el Pico Pillallo, desde el cual se domina visualmente Valdecañas y su valioso entorno paisajístico.

El camino nos adentra en el páramo, mayoritariamente cultivado de cereal en secano, pero con importantes fragmentos de monte de roble y encina. Al cabo de unos 2 kilómetros de recorrido por el páramo, en los Corrales de Valdesario, alcanzaremos un camino que parte a mano izquierda y que tomaremos para descender hacia el valle del arroyo del Castillo; no obstante,

siguiendo por el páramo en dirección Este alcanzaremos el denominado "Roble de La Rosca", gran quejigo a modo de atalaya tradicionalmente útil como referencia en la inmensidad del páramo y que merece la pena ver de cerca.

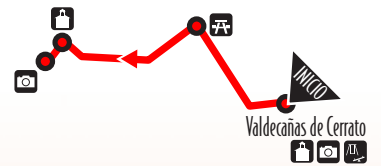
Descenderemos hacia el pequeño arroyo del Castillo, que cruzaremos para continuar por la base de la ladera, arbolada de quejigos, de la margen derecha. El fondo del valle se encuentra cultivado y presenta algunos bosquetes de chopos. También pasaremos junto a una cabaña pastoril semiderruida, y cerca de algún colmenar. Y en breve iremos llegando de nuevo a Valdecañas, entrando por el entorno de prados y huertas aledañas al arroyo.

Una de las múltiples variantes que ofrece esta ruta se refiere a limitarla a un paseo por el fondo del valle, para lo que disponemos de un camino a cada lado del arroyo, que podremos usar para la ida y la vuelta.

RUTA 2

Ermita de la Virgen del Campo

Longitud 1,5 Km. (ida)
 Dificultad Baja
 Tiempo aproximado 20 min.
 Recorrido (recomendado) A pie



La ermita de la Virgen del Campo se sitúa al oeste de Valdecañas de Cerrato, siendo lugar de paseo típico para las gentes de esta localidad. Para caminar hacia la ermita, saldremos al lugar donde se cruzan las dos carreteras por las que se accede a Valdecañas, la PP-1302 y la P-131, y caminando unas decenas de metros por esta última, llegaremos al camino que nos conduce directamente a nuestro destino.

El paseo a la ermita es corto, en breve llegaremos. El edificio se ubica sobre una suave elevación en un entorno arbolado, apareciendo también una necrópolis de la época de repoblación. En su interior, la ermita guarda distintas imágenes religiosas de gran valor, destacando la de la Virgen con el Niño, del S. XIII.

A su vez, desde la ermita y sus inmediaciones obtendremos unas hermosas vistas del paisaje circundante, incluidas de la propia localidad de Valdecañas de Cerrato.



RUTA 3

Las tenadas de los Serranos

Longitud 5 Km. (ida)
 Dificultad Baja-media
 Tiempo aproximado 1 hora 20 min.
 Recorrido (recomendado) A pie.



Este paseo se desarrolla sobre el camino que parte al norte de la localidad de Antiguiedad, que se dirige al cementerio. Desde éste, el camino asciende siguiendo la ladera repoblada de pinar carrasco. Cuando llegamos a la superficie del páramo, podremos volver nuestra mirada para disfrutar de las panorámicas del valle donde se asienta la localidad de Antiguiedad. Continuando por el páramo, surge enseguida a mano derecha el camino por el que se llega a los llamados Corrales de la Raya de Antonino, muy deteriorados. Este camino no tiene continuidad, por lo que debemos retornar al camino principal, para proseguir hacia las antiguas tenadas de Los Serranos, las cuales han perdido también ya sus características constructivas tradicionales.

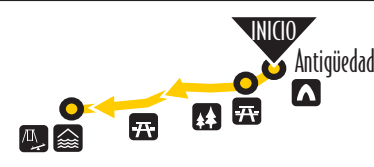
Las tenadas son un conjunto de construcciones de uso ganadero tradicional, de piedra y en estado muy deteriorado por el abandono y el paso de los años, utilizadas como lugar de descanso para los pastores.

Caminamos por el inmenso páramo, entre bosquetes de encinas y quejigos, entramos en el umbrío y frondoso valle de Valverde, que conduce a las casas del mismo nombre, donde finalizaremos la ruta.

RUTA 4

Molino de Teobaldo

Longitud 3 Km. (ida y vuelta)
 Dificultad Baja
 Tiempo aproximado 40 min.
 Recorrido (recomendado) A pie



Desde Antiguiedad parte un camino, por la margen izquierda del arroyo de Tablada, que se dirige hacia el Molino de Teobaldo, que se sitúa casi en la raya con el municipio de Baltanás. El camino, muy llano y en paralelo al arroyo, se toma desde la carretera que sale al sur de localidad en dirección a Cevico

Navero, donde aparece un parque público protagonizado por un chozo o cabaña de pastor. Por tanto, desde esta carretera, en cuanto se pasa el puente sobre el arroyo, sale arroyo abajo el camino, que discurre por el fondo del valle, entre arbolado de ribera, frutales y huertas.

El camino hacia el molino recorre el alegre paisaje del valle, frondoso y fértil, encontrándonos siempre acompañados por los incesantes trinos de las pequeñas aves propias de estos medios enmarañados y vivos. El camino se pierde en el tramo final, pero ya muy cerca del Molino.



RUTA 5

Arroyo del Valderrey

Longitud 6,5 Km. (ida y vuelta)
 Dificultad Baja
 Tiempo aproximado 1,30 h.
 Recorrido (recomendado) BTT



Esta ruta, de ida y vuelta, parte desde la localidad de Antiguiedad, desde su extremo suroccidental. El camino remonta el pequeño valle del arroyo de Valderrey, y se dirige hacia el denominado Caserío de D. Venancio Guerra o del Verdugal, si bien la ruta propuesta finaliza varios kilómetros antes, en unas instalaciones de cría de burros.

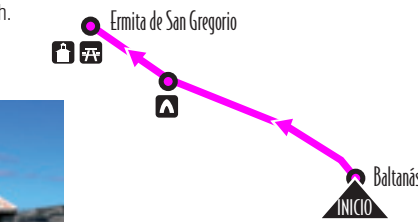
Ya a la salida de Antiguiedad encontraremos al pie del camino varias bodegas tradicionales, excavadas en la ladera, utilizadas desde antiguo para la conservación del vino y de otros alimentos. También enseguida podremos observar varios conjuntos con otras de las construcciones tradicionales locales: los pequeños corrales de piedra que alojan colmenas hoy día en explotación.

La ruta va dejando próxima la vegetación de ribera del arroyo, que en algunos puntos forma pequeños sotos arbolados. También divisaremos encinas en la parte superior del páramo, con algún chozo de pastor próximo, así como las laderas de quejigar junto con puntuales enebros y sabinas. Si bien tanto a derecha como a izquierda parte algún desvío, nuestro camino va siempre por el fondo del valle, sin ascender por las laderas.

RUTA 6

Ermita de San Gregorio

Longitud 5 Km. (ida y vuelta)
 Dificultad Baja
 Tiempo aproximado 1,30 h.
 Recorrido (recomendado) A pie



Este paseo discurre por el camino que parte desde el entorno septentrional de la localidad de Baltanás, desde el Camino del Cementerio.

Ya a la salida del pueblo, a lo lejos, podremos identificar la ermita. El camino hasta ella es llano y muy recto, y va atravesando los típicos campos de cultivo de herbáceos en secano. Esta monotonía es sólo rota por algunos árboles, como los que aparecen a orillas del arroyo de Fuentejera. Poco antes de llegar a la ermita podremos ver un corral con una cabaña de pastor.

En la ermita se celebra cada año, en el mes de mayo, una romería que parte del pueblo y sigue este camino.

La vuelta la haremos siguiendo el mismo itinerario.

RUTA 7

Las bodegas de Baltanás

Longitud 1,5 Km.
 Dificultad Baja
 Tiempo aproximado 30 min.
 Recorrido (recomendado) A pie



Este paseo se desarrolla por el extremo noroccidental de la localidad de Baltanás, en el espacio situado al Oeste de la iglesia de San Millán, el denominado cerro del Castillo, y tiene como protagonistas a las bodegas tradicionales. Por tanto, en gran medida las opciones de paseo se realizan a partir de la propia trama urbana, por lo que el itinerario es una mera propuesta abierta a las infinitas variantes que el visitante desee explorar.

Las bodegas de Baltanás son una muestra de la arquitectura popular de la comarca. Se trata de unas construcciones formadas a partir de la excavación en el terreno natural, datando las más antiguas del siglo XVI.

En el conjunto de la localidad existen cerca de 400 bodegas, siendo la zona citada la que aglutina el mayor número de ellas, con más de 300. Con un paseo tranquilo de apenas media hora podremos disfrutar de este laberinto de construcciones de piedra, con su cubierta de manto vegetal, sus chimeneas, sus paredes de piedra y sus antiguas puertas de madera.

Desde la zona más elevada de este barrio de bodegas tendremos unas atractivas vistas del conjunto de la localidad de Baltanás.



RUTA 8

Alto del Espino

Longitud 9 Km.
 Dificultad Baja-media
 Tiempo aproximado 2,20 h.
 Recorrido (recomendado) BTT



La ruta que se dirige hacia el Alto del Espino es un itinerario largo que asciende hasta el páramo desde Baltanás, alcanzando un espacio elevado desde el que se contemplan buenas vistas del amplio valle donde se ubica la localidad.

El itinerario parte del extremo suroccidental de Baltanás, en el entorno de la Ermita de Revilla, tomando el camino que se dirige a la popular Fuente de la Cobata, donde podremos hacer un alto para descansar.

Distintos caminos ascienden desde esta zona hacia el páramo, por lo que podemos optar por varias alternativas de recorrido, por ejemplo por la que pasa junto a la escombrera restaurada desde la que se obtienen buenas panorámicas.

En cualquier caso, al llegar a la plataforma del páramo, tomaremos el camino que bordea el mismo y que, tras cruzar la carretera que une Baltanás con la localidad de Valle de Cerrato (P-120), nos introducirá en una masa de quejigos y encinas con ganado vacuno.



Distintos caminos giran entonces hacia el borde del páramo y descienden en dirección de vuelta a Baltanás, recomendando tomar el que hemos señalado por el paraje de Carradueñas y alcanza la localidad por su borde suroccidental.

De esta forma, la vuelta la podremos realizar por alguno de los caminos que aparecen entre los trazados de la citada carretera P-120 y la carretera P-112 (que se dirige a Castrillo de Onielo).

RUTA 9

Mirador de Baltanás

Longitud 1 Km.
 Dificultad Baja
 Tiempo aproximado 20 min.
 Recorrido (recomendado) A pie



Además de visitar el barrio de bodegas, por este flanco oriental de la localidad de Baltanás podemos caminar algo más, especialmente para ascender por la ladera, por alguno de los senderos que la recorren, hasta un lugar más elevado desde el que obtendremos unas vistas aún más elevadas del pueblo y su entorno.

Así, subiendo hasta "los repetidores", tendremos a nuestros pies el pequeño cerro donde se localizan las bodegas (el cerro del Castillo), a partir del cual se extiende el resto de la localidad. Las vistas son dominadas por algunas construcciones destacadas, como la iglesia de San Millán. Otras construcciones de la localidad que también nos llamarán la atención son la ermita de Revilla y, más cerca de nuestra posición, el antiguo convento de San Francisco.

El paseo discurre junto a las antiguas adoberas de Baltanás, es decir, la ladera de arcillas y yesos donde tradicionalmente se extraían materiales para la construcción. Hoy día las adoberas aparecen como cortados en la ladera de tonalidades anaranjadas.



SERVICIOS Y RECURSOS TURÍSTICOS

- ANTIGÜEDAD:**
 - ALOJ. DE TURISMO RURAL
 - CASA RURAL "LA FLORA" C/ Las Peñas, 11 • 686 102 814 www.casarruralaflora.es
 - C.R. "LA CASA DE NANI" C/ Escuelas, 92 979 797 804 / 657 968 191 lacasadenani@hotmail.com
 - RESTAURANTES
 - BEGORI C/ Las Escuelas, s/n 979 797 803
 - BARES
 - CANTON C/ Las Escuelas, 52 979 797 831
 - ESPAÑA C/ Nueva, s/n
 - PAJARES C/ Las Escuelas, 24
- BALTANÁS:**
 - ALOJ. DE TURISMO RURAL
 - CASA RURAL "LA COSECHA" Y CASA RURAL "LA VENDIMIA" C/ Real, 4 979 790 141 / 661 801 515 www.laposadadelcerrato.es
 - RESTAURANTES
 - LOBATO (LA POSADA DEL CERRATO) C/ Real, 4 979 790 141 / 979 790 180 www.laposadadelcerrato.es
 - CAFETERÍAS Y BARES
 - ACUARIO C/ Escavas, 2
 - CAFÉ PLAZA Pza. España, 13 979 790 682
 - HOLIDAY C/ La Paloma, 10 979 790 300
 - LA COBATA C/ Mayor, 8 979 790 482
- NOCTURNO TROPICANA** C/ Lucera, 10 • 979 790 163
- MAYOR 14** C/ Mayor, 14
- PUERTAS** Mayor, 9 / 979 790 079
- RONDA** C/ Las Rondas, 12 979 790 481
- SALA NUEVA BARANDA** C/ La Virgen, 2 • 656 614 501
- ZONA 3** - C/ San Miguel, s/n 610 575 466
- TURISMO ACTIVO**
- PAINBALL PALENCIA** Parcela 108. Polígono 524 669 944 849 www.paintballpalencia.com
- RECURSOS TURÍSTICOS**
- MUSEO DEL CERRATO CASTELLANO** C/ La Virgen, s/n 979 112 010 / 645 681 551 www.museodelcerrato.com
- VALDECAÑAS DE CERRATO:**
 - ALOJ. DE TURISMO RURAL
 - C.R. "LA CUESTA DEL ACEDO" Zona de las Bodegas, s/n 979 050 241 / 657 199 106 www.lacuestadelacedo.com
 - CASA RURAL "LA CAÑUELA" C/ Balsilla, 31 • 607 916 695 www.lacañuela.es
 - RESTAURANTES
 - LA CUESTA DEL ACEDO** Zona de las Bodegas, s/n 979 050 241 / 657 199 106 www.lacuestadelacedo.com
 - BARES:**
 - ROYUELA** Plaza Mayor, s/n • 979 790 489